


Приложение А.2

УТВЕРЖДАЮ  
Директор МОУ  
«Королевщинская СОШ»  
Жарковского района  
12 августа 2015г.



**ПАСПОРТ ДОСТУПНОСТИ**  
**объекта социальной инфраструктуры (ОСИ)**  
№ 13

**1. Общие сведения об объекте**

1.1. Наименование (вид) объекта **муниципальное общеобразовательное учреждение «Королевщинская средняя общеобразовательная школа» Жарковского района Тверской области**

1.2. Адрес объекта **172456 Тверская область Жарковский район п.Новосёлки ул. Набережная д.10**

1.3. Сведения о размещении объекта:

- отдельно стоящее здание \_\_\_\_\_ этажей, \_\_\_\_\_ кв. м

- часть здания 1 этажей (или на \_\_\_\_\_ этаже), 1135,5 кв. м

- наличие прилегающего земельного участка (да, нет); 11250 кв. м

1.4. Год постройки здания 2006, последнего капитального ремонта \_\_\_\_\_

1.5. Дата предстоящих плановых ремонтных работ: *текущего капитального неизвестно*

сведения об организации, расположенной на объекте

1.6. Название организации (учреждения), (полное юридическое наименование – согласно Уставу, краткое наименование) **Муниципальное общеобразовательное учреждение «Королевщинская средняя общеобразовательная школа» (МОУ «Королевщинская СОШ»)**

1.7. Юридический адрес организации (учреждения) **172456 Тверская область, Жарковский район, п.Новосёлки, ул.Набережная, дом 10 ; фактический адрес: 172456 Тверская область, Жарковский район, п.Новосёлки, ул. Набережная, дом 10**

1.8. Основание для пользования объектом (оперативное управление, аренда, собственность) **оперативное управление**

1.9. Форма собственности (государственная, негосударственная) **государственная**

1.10. Территориальная принадлежность (*федеральная, региональная, муниципальная*) **муниципальная**

1.11. Вышестоящая организация (*наименование*) Отдел образования администрации Жарковского района

1.12. Адрес вышестоящей организации, другие координаты: 172460 п.Жарковский, ул.Советская,д.50

**Характеристика деятельности организации на объекте**  
(*образовательная деятельность*)

2.1. Сфера деятельности (*здравоохранение, образование, социальная защита, физическая культура и спорт, культура, связь и информация, транспорт, жилой фонд, потребительский рынок и сфера услуг, другое*)

**Образование**

2.2. Виды оказываемых услуг **МОУ «Королевщинская СОШ»**

**Жарковского района Тверской области является образовательным учреждением, осуществляющим на территории Новосёлковского сельского поселения Жарковского района образовательную деятельность в сфере воспитания и образования детей, проживающих на территории образовательного округа.**

2.3. Форма оказания услуг: (на объекте, с длительным пребыванием, в т.ч. проживанием, на дому, дистанционно): **на объекте**

2.4. Категории обслуживаемого населения по возрасту: (дети, взрослые трудоспособного возраста, пожилые; все возрастные категории) **дети**

2.5. Категории обслуживаемых инвалидов: **инвалиды, передвигающиеся на коляске, инвалиды с нарушениями опорно-двигательного аппарата; нарушениями зрения, нарушениями слуха, нарушениями умственного развития**

2.6. Плановая мощность: посещаемость (количество обслуживаемых в день), вместимость, пропускная способность: **45-50 человек в день**

2.7. Участие в исполнении ИПР инвалида, ребенка-инвалида (да, нет) **да**

### **3. Состояние доступности объекта**

**3.1. Путь следования к объекту пассажирским транспортом**

(описать маршрут движения с использованием пассажирского транспорта)

**Рейсы пассажирского транспорта по поселку отсутствуют. Имеется лишь рейсовый автобус, маршрут которого от поселка Жарковский до сельских поселений**

наличие адаптированного пассажирского транспорта к объекту

**адаптированный транспорт к объекту так же отсутствует**

**3.2. Путь к объекту от ближайшей остановки пассажирского транспорта:**

3.2.1. расстояние до объекта от остановки транспорта 150 м

3.2.2. время движения (пешком) 3-5 мин.

3.2.3. наличие выделенного от проезжей части пешеходного пути (да, нет)  
да

3.2.4. Перекрестки: *нерегулируемые; регулируемые, со звуковой сигнализацией, таймером; нет: нерегулируемые*

3.2.5. Информация на пути следования к объекту: *акустическая, тактильная, визуальная; нет: нет*

3.2.6. Перепады высоты на пути: *есть, нет* (описать нет  
\_\_\_\_\_ )

Их обустройство для инвалидов на коляске: *да, нет* ( \_\_\_\_\_ )

### 3.3. Организация доступности объекта для инвалидов – форма обслуживания \*

№ п/п	Категория инвалидов (вид нарушения)	Вариант организации доступности объекта (формы обслуживания)*
1	Все категории инвалидов и МГН	ДУ
	<i>в том числе инвалиды:</i>	ДУ
2	передвигающиеся на креслах-колясках	ВДН
3	с нарушениями опорно-двигательного аппарата	ДУ
4	с нарушениями зрения	ДУ
5	с нарушениями слуха	ДУ
6	с нарушениями умственного развития	ДУ

\* Указывается один из вариантов: "А", "Б", "ДУ", "ВДН".

### 3.4. Состояние доступности основных структурно-функциональных зон

№ п/п	Основные структурно-функциональные зоны	Состояние доступности, в том числе для основных категорий инвалидов **
1	Территория, прилегающая к зданию (участок)	ДУ
2	Вход (входы) в здание	ДУ
3	Путь (пути) движения внутри здания (в т.ч. пути эвакуации)	ДУ
4	Зона целевого назначения здания (целевого посещения объекта)	ДЧ-И
5	Санитарно-гигиенические помещения	ДУ



6	Система информации и связи (на всех зонах)	ДУ
7	Пути движения к объекту (от остановки транспорта)	ДУ

\*\* Указывается: ДП-В – доступно полностью всем; ДП-И (К, О, С, Г, У) – доступно полностью избирательно (указать категории инвалидов); ДЧ-В – доступно частично всем; ДЧ-И (К, О, С, Г, У) – доступно частично избирательно (указать категории инвалидов); ДУ – доступно условно, ВНД – временно недоступно.

### 3.5. Итоговое заключение о состоянии доступности ОСИ:

ДУ-доступно условно

## 4. Управленческое решение

### 4.1. Рекомендации по адаптации основных структурных элементов объекта

№ № п/п	Основные структурно-функциональные зоны объекта	Рекомендации по адаптации объекта (вид работы)*
1	Территория, прилегающая к зданию (участок)	Индивидуальное решение с ТСР
2	Вход (входы) в здание	Индивидуальное решение с ТСР
3	Путь (пути) движения внутри здания (в т.ч. пути эвакуации)	Индивидуальное решение с ТСР
4	Зона целевого назначения здания (целевого посещения объекта)	Индивидуальное решение с ТСР
5	Санитарно-гигиенические помещения	Индивидуальное решение с ТСР
6	Система информации на объекте (на всех зонах)	Индивидуальное решение с ТСР
7	Пути движения к объекту (от остановки транспорта)	Индивидуальное решение с ТСР
8	Все зоны и участки	Текущий ремонт

\* Указывается один из вариантов (видов работ): не нуждается; ремонт (текущий, капитальный); индивидуальное решение с ТСР; технические решения невозможны – организация альтернативной формы обслуживания.

### 4.2. Период проведения работ В рамках программ Тверской области «Доступная среда на 2016-2020гг

в рамках исполнения \_\_\_\_\_

(указывается наименование документа: программы, плана)

### 4.3. Ожидаемый результат (по состоянию доступности) после выполнения работ по адаптации ДП-В, ДЧВ



Оценка результата исполнения программы, плана (по состоянию доступности) ДП-В

4.4. Для принятия решения требуется, не требуется (*нужное подчеркнуть*):

Согласование на комиссии при органе государственной власти

Имеется заключение уполномоченной организации о состоянии доступности объекта (*наименование документа и выдавшей его организации, дата*), прилагается: нет сведений

4.5. Информация размещена (обновлена) на Карте доступности субъекта Российской Федерации дата нет сведений

*(наименование сайта, портала)*

### 5. Особые отметки

Паспорт сформирован на основании:

1. Анкеты (информации об объекте) от “ 12 ” августа 2015г

2. Акта обследования объекта: № акта \_\_\_\_\_  
от “ 12 ” Августа 2015г

3. Решения Комиссии \_\_\_\_\_  
от “ \_\_\_\_\_ ” \_\_\_\_\_ 20 \_\_\_\_\_ г.

Исполнитель: директор МОУ «Королевщинская СОШ»

Светлана Владимировна Иванова

8(48 273) 2-45-82

Эл.почта: korolevchina@yandex.ru

Приложение А.2

УТВЕРЖДАЮ  
Директор МОУ  
«Королевщинская СОШ»  
Жарковского района  
“ 12 ” августа 20 15г  


**ПАСПОРТ ДОСТУПНОСТИ**  
**объекта социальной инфраструктуры (ОСИ)**  
№ 13

**1. Общие сведения об объекте**

- 1.1. Наименование (вид) объекта муниципальное общеобразовательное учреждение «Королевщинская средняя общеобразовательная школа» Жарковского района Тверской области
- 1.2. Адрес объекта 172456 Тверская область Жарковский район п.Новосёлки ул. Набережная д.10
- 1.3. Сведения о размещении объекта:  
- отдельно стоящее здание \_\_\_\_\_ этажей, \_\_\_\_\_ кв. м  
- часть здания 1 этажей (или на \_\_\_\_\_ этаже), 1135,5 кв. м  
- наличие прилегающего земельного участка (да, нет); 11250 кв. м
- 1.4. Год постройки здания 2006, последнего капитального ремонта \_\_\_\_\_
- 1.5. Дата предстоящих плановых ремонтных работ: *текущего* неизвестно капитального неизвестно  
сведения об организации, расположенной на объекте
- 1.6. Название организации (учреждения), (полное юридическое наименование – согласно Уставу, краткое наименование) Муниципальное общеобразовательное учреждение «Королевщинская средняя общеобразовательная школа» (МОУ «Королевщинская СОШ»)
- 1.7. Юридический адрес организации (учреждения) 172456 Тверская область, Жарковский район, п.Новосёлки, ул.Набережная, дом 10 ; фактический адрес: 172456 Тверская область, Жарковский район, п.Новосёлки, ул. Набережная, дом 10
- 1.8. Основание для пользования объектом (оперативное управление, аренда, собственность) **оперативное управление**
- 1.9. Форма собственности (государственная, негосударственная) **государственная**

1.10. Территориальная принадлежность (*федеральная, региональная, муниципальная*) **муниципальная**

1.11. Вышестоящая организация (*наименование*) Отдел образования администрации Жарковского района

1.12. Адрес вышестоящей организации, другие координаты: 172460 п.Жарковский, ул.Советская,д.50

**Характеристика деятельности организации на объекте**  
(*образовательная деятельность*)

2.1. Сфера деятельности (*здравоохранение, образование, социальная защита, физическая культура и спорт, культура, связь и информация, транспорт, жилой фонд, потребительский рынок и сфера услуг, другое*)

**Образование**

2.2. Виды оказываемых услуг **МОУ «Королевщинская СОШ» Жарковского района Тверской области является образовательным учреждением, осуществляющим на территории Новосёлковского сельского поселения Жарковского района образовательную деятельность в сфере воспитания и образования детей , проживающих на территории образовательного округа.**

2.3. Форма оказания услуг: (на объекте, с длительным пребыванием, в т.ч. проживанием, на дому, дистанционно): **на объекте**

2.4. Категории обслуживаемого населения по возрасту: (дети, взрослые трудоспособного возраста, пожилые; все возрастные категории) **дети**

2.5. Категории обслуживаемых инвалидов: **инвалиды, передвигающиеся на коляске, инвалиды с нарушениями опорно-двигательного аппарата; нарушениями зрения, нарушениями слуха, нарушениями умственного развития**

2.6. Плановая мощность: посещаемость (количество обслуживаемых в день), вместимость, пропускная способность: **45-50 человек в день**

2.7. Участие в исполнении ИПР инвалида, ребенка-инвалида (да, нет) **да**

### **3. Состояние доступности объекта**

**3.1. Путь следования к объекту пассажирским транспортом**

(описать маршрут движения с использованием пассажирского транспорта)

**Рейсы пассажирского транспорта по поселку отсутствуют. Имеется лишь рейсовый автобус, маршрут которого от поселка Жарковский до сельских поселений**

наличие адаптированного пассажирского транспорта к объекту

**адаптированный транспорт к объекту так же отсутствует**

**3.2. Путь к объекту от ближайшей остановки пассажирского транспорта:**

3.2.1. расстояние до объекта от остановки транспорта **150** м

3.2.2. время движения (пешком) **3-5** мин.



3.2.3. наличие выделенного от проезжей части пешеходного пути (да, нет)  
да

3.2.4. Перекрестки: *нерегулируемые; регулируемые, со звуковой сигнализацией, таймером; нет: нерегулируемые*

3.2.5. Информация на пути следования к объекту: *акустическая, тактильная, визуальная; нет: нет*

3.2.6. Перепады высоты на пути: *есть, нет* (описать нет  
\_\_\_\_\_ )

Их обустройство для инвалидов на коляске: *да, нет* ( \_\_\_\_\_ )

### 3.3. Организация доступности объекта для инвалидов – форма обслуживания \*

№ п/п	Категория инвалидов (вид нарушения)	Вариант организации доступности объекта (формы обслуживания)*
1	Все категории инвалидов и МГН	ДУ
	<i>в том числе инвалиды:</i>	ДУ
2	передвигающиеся на креслах-колясках	ВДН
3	с нарушениями опорно-двигательного аппарата	ДУ
4	с нарушениями зрения	ДУ
5	с нарушениями слуха	ДУ
6	с нарушениями умственного развития	ДУ

\* Указывается один из вариантов: "А", "Б", "ДУ", "ВНД".

### 3.4. Состояние доступности основных структурно-функциональных зон

№ п/п	Основные структурно-функциональные зоны	Состояние доступности, в том числе для основных категорий инвалидов **
1	Территория, прилегающая к зданию (участок)	ДУ
2	Вход (входы) в здание	ДУ
3	Путь (пути) движения внутри здания (в т.ч. пути эвакуации)	ДУ
4	Зона целевого назначения здания (целевого посещения объекта)	ДЧ-И
5	Санитарно-гигиенические помещения	ДУ

6	Система информации и связи (на всех зонах)	ДУ
7	Пути движения к объекту (от остановки транспорта)	ДУ

\*\* Указывается: ДП-В – доступно полностью всем; ДП-И (К, О, С, Г, У) – доступно полностью избирательно (указать категории инвалидов); ДЧ-В – доступно частично всем; ДЧ-И (К, О, С, Г, У) – доступно частично избирательно (указать категории инвалидов); ДУ – доступно условно, ВНД – временно недоступно.

### 3.5. Итоговое заключение о состоянии доступности ОСИ:

ДУ-доступно условно

## 4. Управленческое решение

### 4.1. Рекомендации по адаптации основных структурных элементов объекта

№ п/п	Основные структурно-функциональные зоны объекта	Рекомендации по адаптации объекта (вид работы)*
1	Территория, прилегающая к зданию (участок)	Индивидуальное решение с ТСР
2	Вход (входы) в здание	Индивидуальное решение с ТСР
3	Путь (пути) движения внутри здания (в т.ч. пути эвакуации)	Индивидуальное решение с ТСР
4	Зона целевого назначения здания (целевого посещения объекта)	Индивидуальное решение с ТСР
5	Санитарно-гигиенические помещения	Индивидуальное решение с ТСР
6	Система информации на объекте (на всех зонах)	Индивидуальное решение с ТСР
7	Пути движения к объекту (от остановки транспорта)	Индивидуальное решение с ТСР
8	Все зоны и участки	Текущий ремонт

\* Указывается один из вариантов (видов работ): не нуждается; ремонт (текущий, капитальный); индивидуальное решение с ТСР; технические решения невозможны – организация альтернативной формы обслуживания.

### 4.2. Период проведения работ В рамках программ Тверской области «Доступная среда на 2016-2020гг

в рамках исполнения \_\_\_\_\_

(указывается наименование документа: программы, плана)

### 4.3. Ожидаемый результат (по состоянию доступности) после выполнения работ по адаптации ДП-В, ДЧВ

Оценка результата исполнения программы, плана (по состоянию доступности) ДП-В

4.4. Для принятия решения требуется, не требуется (*нужное подчеркнуть*):

Согласование на комиссии при органе государственной власти  
Имеется заключение уполномоченной организации о состоянии доступности объекта (*наименование документа и выдавшей его организации, дата*), прилагается: нет сведений

4.5. Информация размещена (обновлена) на Карте доступности субъекта Российской Федерации дата нет сведений

*(наименование сайта, портала)*

### 5. Особые отметки

Паспорт сформирован на основании:

1. Анкеты (информации об объекте) от “ 12 ” августа 20 15г

2. Акта обследования объекта: № акта \_\_\_\_\_  
от “ 12 ” Августа 2015г \_\_\_\_\_

3. Решения Комиссии \_\_\_\_\_  
от “ \_\_\_\_ ” \_\_\_\_\_ 20 \_\_\_\_ г.

Исполнитель: директор МОУ «Королевщинская СОШ»  
Светлана Владимировна Иванова  
8(48 273) 2-45-82  
Эл.почта: korolevchina@yandex.ru



Приложение А.3

УТВЕРЖДАЮ  
Директор МОУ  
«Королевщинская СОШ»  
Жарковского района  
С.В.Иванова  
12 августа 2015г

**АНКЕТА**  
**(информация об объекте социальной инфраструктуры)**  
**К ПАСПОРТУ ДОСТУПНОСТИ ОСИ**  
№ 13

**1. Общие сведения об объекте**

1.1. Наименование (вид) объекта **муниципальное общеобразовательное учреждение «Королевщинская СОШ»**

1.2. Адрес объекта **172456 Тверская область, Жарковский район, ул. Набережная, дом 10**

1.3. Сведения о размещении объекта:

- отдельно стоящее здание \_\_\_\_\_ этажей, \_\_\_\_\_ кв. м

- часть здания 1 этажей (или на \_\_\_\_\_ этаже), 1135,5 кв. м

1.4. Год постройки здания 2006, последнего капитального ремонта \_\_\_\_\_

1.5. Дата предстоящих плановых ремонтных работ: текущего неизвестно, капитального - неизвестно

сведения об организации, расположенной на объекте

1.6. Название организации (учреждения) (полное юридическое наименование – согласно Уставу, краткое наименование) муниципальное общеобразовательное учреждение «Королевщинская средняя общеобразовательная школа» (МОУ «Королевщинская СОШ»)

Юридический адрес организации (учреждения) 172456 Тверская область, Жарковский район, ул. Набережная дом 10 ;

фактический адрес: 172456 Тверская область, Жарковский район, ул. набережная, дом 10

1.8. Основание для пользования объектом (оперативное управление, аренда, собственность)- **оперативное управление**

1.9. Форма собственности (государственная, негосударственная) - **государственная**

1.10. Территориальная принадлежность (федеральная, региональная, муниципальная) - **муниципальная**

1.11. Вышестоящая организация (наименование) **отдел образования администрации Жарковского района**

1.12. Адрес вышестоящей организации, другие координаты **172460 Тверская область п.Жарковский ул.Советская д.50**

## **2. Характеристика деятельности организации на объекте**

2.1. Сфера деятельности (здравоохранение, образование, социальная защита, физическая культура и спорт, культура, связь и информация, транспорт, жилой фонд, потребительский рынок и сфера услуг, другое)

**Образование**

2.2. Виды оказываемых услуг: **МОУ «Королевщинская СОШ» осуществляет на территории Новосёлковского сельского поселения Жарковского района образовательную деятельность в сфере воспитания и образования детей, проживающих на территории образовательного округа.**

2.3. Форма оказания услуг: (на объекте, с длительным пребыванием, в т.ч. проживанием, на дому, дистанционно): **на объекте**

2.4. Категории обслуживаемого населения по возрасту: (дети, взрослые трудоспособного возраста, пожилые; все возрастные категории): **дети.**

2.5. Категории обслуживаемых инвалидов: **инвалиды, передвигающиеся на коляске, инвалиды с нарушениями опорно-двигательного аппарата; нарушениями зрения, нарушениями слуха, нарушениями умственного развития**

2.6. Плановая мощность: посещаемость (количество обслуживаемых в день), вместимость, пропускная способность : **45-50 человек в день**

2.7. Участие в исполнении ИПР инвалида, ребенка-инвалида (да, нет)

## **3. Состояние доступности объекта для инвалидов и других маломобильных групп населения (МГН)**

3.1. Путь следования к объекту пассажирским транспортом (описать маршрут движения с использованием пассажирского транспорта)

**Рейсы пассажирского транспорта по поселку отсутствуют. Имеется лишь рейсовый автобус, маршрут которого от поселка Жарковский до сельских поселений;**

наличие адаптированного пассажирского транспорта к объекту **адаптированный транспорт к объекту так же отсутствует.**

3.2. Путь к объекту от ближайшей остановки пассажирского транспорта:

3.2.1. расстояние до объекта от остановки транспорта : **150 м;**

3.2.2. время движения (пешком) 3-5 \_\_\_\_\_ мин.

3.2.3. наличие выделенного от проезжей части пешеходного пути (да, нет)

3.2.4. Перекрестки: нерегулируемые; регулируемые, со звуковой сигнализацией, таймером; нет

3.2.5. Информация на пути следования к объекту: акустическая, тактильная, визуальная; нет

3.2.6. Перепады высоты на пути: есть, нет (описать \_\_\_\_\_ )

Их обустройство для инвалидов на коляске: да, нет (- \_\_\_\_\_ )

### 3.3. Вариант организации доступности ОСИ (формы обслуживания)\* с учетом СП 35-101-2001

№ п/п	Категория инвалидов (вид нарушения)	Вариант организации доступности объекта
1	Все категории инвалидов и МГН	ДУ
	<i>в том числе инвалиды:</i>	
2	передвигающиеся на креслах-колясках	ВДН
3	с нарушениями опорно-двигательного аппарата	ДУ
4	с нарушениями зрения	ДУ
5	с нарушениями слуха	ДУ
6	с нарушениями умственного развития	ДУ

\* Указывается один из вариантов: "А", "Б", "ДУ", "ВДН".

### 4. Управленческое решение (предложения по адаптации основных структурных элементов объекта)

№ п/п	Основные структурно-функциональные зоны объекта	Рекомендации по адаптации объекта (вид работы)*
1	Территория, прилегающая к зданию (участок)	Индивидуальное решение с ТСП
2	Вход (входы) в здание	Индивидуальное решение с ТСП
3	Путь (пути) движения внутри здания (в т.ч. пути эвакуации)	Индивидуальное решение с ТСП
4	Зона целевого назначения здания (целевого посещения объекта)	Индивидуальное решение с ТСП
5	Санитарно-гигиенические помещения	Индивидуальное решение с ТСП
6	Система информации на объекте	Индивидуальное



	(на всех зонах)	решение с ТСР
7	Пути движения к объекту (от остановки транспорта)	Индивидуальное решение с ТСР
8	Все зоны и участки	Текущий ремонт

\* Указывается один из вариантов (видов работ): не нуждается; ремонт (текущий, капитальный); индивидуальное решение с ТСР; технические решения невозможны – организация альтернативной формы обслуживания.

**Размещение информации на Карте доступности субъекта Российской Федерации согласовано**

*(подпись, Ф.И.О., должность; координаты для связи  
уполномоченного представителя объекта)*

Исполнитель: МОУ «Королевщинская СОШ»:  
Светлана Владимировна Иванова  
8(48 273) 2-45-82  
Эл.почта: korolevchina@yandex.ru

Приложение А.4

УТВЕРЖДАЮ  
МОУ «Королевщинская СОШ»  
Жарковского района  
Иванова С.В.

12 08 20 15 г.

**АКТ ОБСЛЕДОВАНИЯ  
объекта социальной инфраструктуры  
К ПАСПОРТУ ДОСТУПНОСТИ ОСИ**

№ 13

Жарковский район  
Наименование территориального  
образования субъекта Российской  
Федерации

“ 12 ” августа 20 15 г.

**1. Общие сведения об объекте**

1.1. Наименование (вид) объекта Муниципальное общеобразовательное учреждение «Королевщинская средняя общеобразовательная школа» Жарковского района Тверской области

1.2. Адрес объекта 172456 Тверская область, Жарковский район, п. Новосёлки, ул. Набережная, дом 10

1.3. Сведения о размещении объекта

- отдельно стоящее здание 1 этажей, 1135,5 кв. м

- часть здания \_\_\_\_\_ этажей (или на \_\_\_\_\_ этаже), \_\_\_\_\_ кв. м

- наличие прилегающего земельного участка да; 11250 кв. м

1.4. Год постройки здания 2006, последнего капитального ремонта Нет

1.5. Дата предстоящих плановых ремонтных работ: текущего неизвестно, капитального неизвестно

1.6. Название организации (учреждения), (полное юридическое наименование – согласно Уставу, краткое наименование) муниципальное общеобразовательное учреждение «Королевщинская средняя общеобразовательная школа» (МОУ «Королевщинская СОШ»)

1.7. Юридический адрес организации (учреждения) 172456 Тверская область, Жарковский район, п. Новосёлки, ул. Набережная, дом 10; фактический адрес: 172456 Тверская область, Жарковский район, п. Новосёлки, ул. Набережная, дом 10

**2. Характеристика деятельности организации на объекте**

Дополнительная информация МОУ «Королевщинская СОШ» Жарковского района Тверской области является образовательным учреждением Тверской

области , осуществляющим на территории Новосёлковского сельского поселения Жарковского района образовательную деятельность , а также является социокультурным центром в образовательном округе.

### 3. Состояние доступности объекта

#### 3.1. Путь следования к объекту пассажирским транспортом

(описать маршрут движения с использованием пассажирского транспорта)

Рейсы пассажирского транспорта по поселку отсутствуют. Имеется лишь рейсовый автобус, маршрут которого от поселка Жарковский до д.Сычево , наличие адаптированного пассажирского транспорта к объекту адаптированный транспорт к объекту так же отсутствует

#### 3.2. Путь к объекту от ближайшей остановки пассажирского транспорта:

3.2.1. расстояние до объекта от остановки транспорта 150 м

3.2.2. время движения (пешком) 3-5 мин.

3.2.3. наличие выделенного от проезжей части пешеходного пути - **да (да, нет)**,

3.2.4. Перекрестки: *нерегулируемые; регулируемые, со звуковой , сигнализацией, таймером; нет* –

3.2.5. Информация на пути следования к объекту: *акустическая, тактильная, визуальная; нет*

**Акустическая- нет, визуальная- нет; тактильная - нет**

3.2.6. Перепады высоты на пути: *есть, нет* (описать

**нет** )

Их обустройство для инвалидов на коляске: *да, нет*

( )

#### 3.3. Организация доступности объекта для инвалидов – форма обслуживания

№ п/п	Категория инвалидов (вид нарушения)	Вариант организации доступности объекта (формы обслуживания)*
1	Все категории инвалидов и МГН	ДУ
	<i>в том числе инвалиды:</i>	
2	передвигающиеся на креслах-колясках	ДУ
3	с нарушениями опорно-двигательного аппарата	ДУ
4	с нарушениями зрения	ДУ
5	с нарушениями слуха	ДУ



6	с нарушениями умственного развития	ДУ
---	------------------------------------	----

\* Указывается один из вариантов: "А", "Б", "ДУ", "ВНД".

### 3.4. Состояние доступности основных структурно-функциональных зон

№ п/п	Основные структурно-функциональные зоны	Состояние доступности, в том числе для основных категорий инвалидов **	Приложение	
			№ на плане	№ фото
1	Территория, прилегающая к зданию (участок)	ДУ		
2	Вход (входы) в здание	ДУ		
3	Путь (пути) движения внутри здания (в т.ч. пути эвакуации)	ДУ		
4	Зона целевого назначения здания (целевого посещения объекта)	ДЧ-И (О,С,Г,У)		
5	Санитарно-гигиенические помещения	ДУ		
6	Система информации и связи (на всех зонах)	ДУ		
7	Пути движения к объекту (от остановки транспорта)	ДЧ-И (К,Г,О,У)		

\*\* Указывается: ДП-В – доступно полностью всем; ДП-И (К, О, С, Г, У) – доступно полностью избирательно (указать категории инвалидов); ДЧ-В – доступно частично всем; ДЧ-И (К, О, С, Г, У) – доступно частично избирательно (указать категории инвалидов); ДУ – доступно условно; ВНД – недоступно.

### 3.5. ИТОГОВОЕ ЗАКЛЮЧЕНИЕ о состоянии доступности ОСИ:

ДУ – доступно условно

#### 4. Управленческое решение (проект)

##### 4.1. Рекомендации по адаптации основных структурных элементов объекта:

№ п/п	Основные структурно-функциональные зоны объекта	Рекомендации по адаптации объекта (вид работы)*
1	Территория, прилегающая к зданию (участок)	Установка информационных указателей о нахождении объекта на остановке общественного транспорта; Установка международных знаков для соответствующей категории
2	Вход (входы) в здание	Установка пандуса в соответствии с универсальными требованиями;  Установить на входных дверях визуальные знаки, предупреждающие о препятствии;  Тамбур Привести в ширину в соответствие с универсальными требованиями
3	Путь (пути) движения внутри здания (в т.ч. пути эвакуации)	В зоне ожидания установить звуковые информаторы, Изготовить и разместить новые адаптированные схемы эвакуации
4	Зона целевого назначения здания (целевого посещения объекта)	Организация приема инвалидов-колясочников с использованием альтернативных форм обслуживания (с помощью сотрудника учреждения)
5	Санитарно-гигиенические помещения	Устройство туалетной комнаты для инвалидов
6	Система информации на объекте (на всех зонах)	Установка информационных указателей о нахождении объекта на остановке общественного транспорта; Установить на входных дверях в вестибюле визуальные знаки в соответствии с общими требованиями к зоне; Установить голосовые средства информирования об объекте; Приведение в соответствие согласно общих требований к зон
7	Пути движения к объекту (от остановки транспорта)	Установка информационных указателей о нахождении объекта на остановке
8	Все зоны и участки	

\* Указывается один из вариантов (видов работ): не нуждается; ремонт (текущий, капитальный); индивидуальное решение с ТСР; технические решения невозможны – организация альтернативной формы обслуживания.

##### 4.2. Период проведения работ неопределен

в рамках исполнения \_\_\_\_\_

(указывается наименование документа: программы, плана)

##### 4.3. Ожидаемый результат (по состоянию доступности) после выполнения работ по адаптации **ДЧ-В** \_\_\_\_\_

Оценка результата исполнения программы, плана (по состоянию доступности)

4.4. Для принятия решения **требуется**, не требуется (нужное подчеркнуть):

4.4.1. согласование на Комиссии \_\_\_\_\_

(наименование Комиссии по координации деятельности в сфере обеспечения доступной среды жизнедеятельности для инвалидов и других МГН)

4.4.2. согласование работ с надзорными органами (в сфере проектирования и строительства, архитектуры, охраны памятников, другое – указать) \_\_\_\_\_

4.4.3. техническая экспертиза; разработка проектно-сметной документации;

4.4.4. согласование с вышестоящей организацией (собственником объекта);

4.4.5. согласование с общественными организациями инвалидов \_\_\_\_\_ ;

4.4.6. другое \_\_\_\_\_ .

Имеется заключение уполномоченной организации о состоянии доступности объекта (наименование документа и выдавшей его организации, дата), прилагается \_\_\_\_\_

4.7. Информация может быть размещена (обновлена) на Карте доступности субъекта Российской Федерации \_\_\_\_\_

(наименование сайта, портала)

### 5. Особые отметки

#### ПРИЛОЖЕНИЯ:

Результаты обследования:

1. Территории, прилегающей к объекту	на	<u>2</u>	л.
2. Входа (входов) в здание	на	<u>2</u>	л.
3. Путей движения в здании	на	<u>2</u>	л.
4. Зоны целевого назначения объекта	на	<u>2</u>	л.
5. Санитарно-гигиенических помещений	на	<u>2</u>	л.
6. Системы информации (и связи) на объекте	на	<u>2</u>	л.

Результаты фотофиксации на объекте \_\_\_\_\_ на 6 л.

Пэтажные планы, паспорт БТИ \_\_\_\_\_ на \_\_\_\_\_ л.

Другое (в том числе дополнительная информация о путях движения к объекту) \_\_\_\_\_







Приложение 1  
к Акту обследования ОСИ  
к паспорту доступности ОСИ  
N 13 от "12" 08 2015 г.

I. Результаты обследования:

1. Территории, прилегающей к зданию (участка)

МОУ «Королевщинская СОШ» Жарковского района п. Новосёлки, ул. Набережная, дом 10  
Наименование объекта, адрес

N п/п	Наименование функционально-планировочного элемента	Наличие элемента			Выявленные нарушения и замечания		Работы по адаптации объектов	
		есть/ нет	N на плане	N фото	Содер- жание	Значимо для инва- лида (ка- тегория)	Содер- жание	Виды работ
1.1	Вход (входы) на территорию	Есть			На останов ке Отсутст вуют информа ционные указате ли о нахожде нии объекта	К.О.С, Г, У	Адапта ция входа на террито рию объекта	Устано вка информ ационн ых указат елей о нахожд ении объект а на остано вке общест венног о трансп орта
1.2	Путь (пути) движения на территории	есть						
1.3	Лестница (наружная)	нет						
1.4	Пандус (наружный)	нет						
1.5	Автостоянка и парковка	есть			Отсутст вие междуна родных знаков	К	Привест и соответ ствие с универс альными требова ниями	Устано вка междуна родных знаков для соответ ствующ ей катего рии
	ОБЩИЕ требования к зоне							

II. Заключение по зоне:

Наименование структурно-функциональной зоны	Состояние доступности <*> (к пункту 3.4 Акта обследования ОСИ)	Приложение		Рекомендации по адаптации (вид работы) <***> к пункту 4.1 Акта обследования ОСИ
		N на плане	N фото	
Территория прилегающая к зданию	ДУ			Установка информационных указателей о нахождении объекта на остановке общественного транспорта; Установка международных знаков для соответствующей категории


<\*> Указывается: ДП-В - доступно полностью всем; ДП-И (К, О, С, Г, У) - доступно полностью избирательно (указать категории инвалидов); ДЧ-В - доступно частично всем; ДЧ-И (К, О, С, Г, У) - доступно частично избирательно (указать категории инвалидов); ДУ - доступно условно, ВНД - недоступно.

<\*\*\*> Указывается один из вариантов: не нуждается; ремонт (текущий, капитальный); индивидуальное решение с ТСР; технические решения невозможны - организация альтернативной формы обслуживания.

Комментарий к заключению: Вход на территорию нуждается в адаптации.



*Petro 1*





Приложение 2  
к Акту обследования ОСИ  
к паспорту доступности ОСИ  
N 13 от "12" 08 2015г.

I. Результаты обследования:

2. Входа (входов) в здание

МОУ «Королевщинская СОШ» Жарковского района п. Новосёлки, ул. Набережная, дом10

Наименование объекта, адрес

N п/п	Наименование функционально-планировочного элемента	Наличие элемента			Выявленные нарушения и замечания		Работы по адаптации объектов	
		есть/нет	N на плане	N фото	Содержание	Значимо для инвалида (категория)	Содержание	Виды работ
2.1	Лестница (наружная)	есть						
2.2	Пандус (наружный)	нет			Отсутствие пандуса	К, О	Устройство пандуса	Установка пандуса в соответствии с универсальными требованиями
2.3	Входная площадка (перед дверью)	Есть						
2.4	Дверь (входная)	есть			На входных дверях отсутствуют предупреждающие о препятствии визуальные знаки	К, С, О	Установить на входных дверях визуальные знаки, предупреждающие о препятствии	Работы в порядке ремонта
2.5	Тамбур	Есть			Размеры тамбура в ширину менее 2,2 м, что не соответствует универс		Адаптация тамбура	Тамбур Привести в ширину в соответствии с универсальными



					альным требова ниям			ми требов аниями
	ОБЩИЕ требования к зоне							

II. Заключение по зоне:

Наименование структурно-функциональной зоны	Состояние доступности <*> (к пункту 3.4 Акта обследования ОСИ)	Приложение		Рекомендации по адаптации (вид работы) <***> к пункту 4.1 Акта обследования ОСИ
		№ на плане	№ фото	
Вход в здание	ДУ			Установка пандуса в соответствии с универсальными требованиями;  Установить на входных дверях визуальные знаки, предупреждающие о препятствии;  Тамбур. Привести в ширину в соответствии с универсальными требованиями

<\*> Указывается: ДП-В - доступно полностью всем; ДП-И (К, О, С, Г, У) - доступно полностью избирательно (указать категории инвалидов); ДЧ-В - доступно частично всем; ДЧ-И (К, О, С, Г, У) - доступно частично избирательно (указать категории инвалидов); ДУ - доступно условно, ВНД - недоступно.

<\*\*\*> Указывается один из вариантов: не нуждается; ремонт (текущий, капитальный); индивидуальное решение с ТСР; технические решения невозможны - организация альтернативной формы обслуживания.

Комментарий к заключению: Вход

Приложение 3  
к Акту обследования ОСИ  
к паспорту доступности ОСИ  
N 13 от "12" 08 2015г.

I. Результаты обследования:

3. Пути (путей) движения внутри здания  
(в т.ч. путей эвакуации)

МОУ «Королевщинская СОШ» Жарковского района п. Новосёлки, ул. Набережная, дом 10

Наименование объекта, адрес

N п/п	Наименование функционально-планировочного элемента	Наличие элемента			Выявленные нарушения и замечания		Работы по адаптации объектов	
		есть/нет	N на плане	N фото	Содержание	Значимо для инвалида (категория)	Содержание	Виды работ
3.1	Коридор (вестибюль, зона ожидания, галерея, балкон)	Есть			Ширина пути движения кресла-коляски из вестибюля в зону ожидания не соответствует специальным требованиям для отдельных категорий инвалидов;	К	Изменить не представляется возможным	Организация альтернативной формы обслуживания
					В зоне ожидания отсутствует установка звуковых информаторов	С, Г	Приведение в соответствие с универсальными требованиями	В зоне ожидания установить звуковые информаторы
3.2	Лестница (внутри здания)	нет						

3.3	Пандус (внутри здания)	нет						
3.4	Лифт пассажирский (или подъемник)	нет						
3.5	Дверь	нет						
3.6	Пути эвакуации (в т.ч. зоны безопасности)	Общие для всех категорий населения			На схемах эвакуации не отражено, что эвакуация МГН производится в порядке, общем для всех граждан	К, О, С, Г, У	Адаптировать схемы эвакуации к особенностям МГН и разместить в зале ожидания объекта	Изготовить и разместить в зале ожидания новые адаптированные схемы эвакуации
ОБЩИЕ требования к зоне								

II. Заключение по зоне:

Наименование структурно-функциональной зоны	Состояние доступности <*> (к пункту 3.4 Акта обследования ОСИ)	Приложение		Рекомендации по адаптации (вид работы) <*> к пункту 4.1 Акта обследования ОСИ
		N на плане	N фото	
Пути (путей) движения внутри здания (в т.ч. путей эвакуации)	ДУ			В зоне ожидания установить звуковые информаторы, Изготовить и разместить новые адаптированные схемы эвакуации

<\*> Указывается: ДП-В - доступно полностью всем; ДП-И (К, О, С, Г, У) - доступно полностью избирательно (указать категории инвалидов); ДЧ-В - доступно частично всем; ДЧ-И (К, О, С, Г, У) - доступно частично избирательно (указать категории инвалидов); ДУ - доступно условно, ВНД - недоступно.

<\*> Указывается один из вариантов: не нуждается; ремонт (текущий, капитальный); индивидуальное решение с ТСР; технические решения невозможны - организация альтернативной формы обслуживания.

Комментарий к заключению: Пути движения в вестибюле и зоне ожидания, а также информирование МГН о путях эвакуации нуждается в приведении в соответствии с универсальными требованиями



PHOTO N. 2





PHOTO-3





I. Результаты обследования:

4. Зоны целевого назначения здания  
(целевого посещения объекта)

Вариант I - зона обслуживания инвалидов

МОУ «Королевщинская СОШ» Жарковского района п. Новосёлки, ул. Набережная,  
дом 10

Наименование объекта, адрес

N п/п	Наименование функционально- планировочного элемента	Наличие элемента			Выявленные нарушения и замечания		Работы по адаптации объектов	
		есть/ нет	N на плане	N фото	Содер- жание	Значимо для инва- лида (ка- тегория)	Содер- жание	Виды работ
4.1	Кабинетная форма обслуживания	есть			Размеры занимае- мых кабинет- ов не соответ- ствуют универс- альным требова- ниям при кабинет- ной форме обслужи- вания для колясоч- ников	К	Изменит- ь не предста- вляется возмо- жым	Органи- зация альтер- нативн- ой формы обслужи- вания
4.2	Зальная форма обслуживания	нет						
4.3	Прилавочная форма обслуживания	нет						
4.4	Форма обслуживания с перемещением по маршруту	нет						
4.5	Кабина индивидуального обслуживания	нет						
	ОБЩИЕ требования к зоне							

II. Заключение по зоне:

Наименование структурно-функциональной зоны	Состояние доступности <*> (к пункту 3.4 Акта обследования ОСИ)	Приложение		Рекомендации по адаптации (вид работы) <***> к пункту 4.1 Акта обследования ОСИ
		№ на плане	№ фото	
Зоны целевого назначения здания (целевого посещения объекта)  Вариант I - зона обслуживания инвалидов	ДЧ-И (О, С, Г, У)			Организация приема инвалидов-колясочников с использованием альтернативных форм обслуживания (с помощью сотрудника учреждения)


-----  
 <\*> Указывается: ДП-В - доступно полностью всем; ДП-И (К, О, С, Г, У) - доступно полностью избирательно (указать категории инвалидов); ДЧ-В - доступно частично всем; ДЧ-И (К, О, С, Г, У) - доступно частично избирательно (указать категории инвалидов); ДУ - доступно условно, ВНД - недоступно.

<\*\*\*> Указывается один из вариантов: не нуждается; ремонт (текущий, капитальный); индивидуальное решение с ТСП; технические решения невозможны - организация альтернативной формы обслуживания.

Комментарий к заключению: Так как размеры служебных кабинетов, занимаемых сотрудниками МОУ «Королевщинская СОШ» Жарковского района изменить не представляется возможным для инвалидов-колясочников, предлагается использовать альтернативные формы обслуживания (с помощью сотрудника учреждения).



ФОТО 4





I. Результаты обследования:

5. Санитарно-гигиенических помещений  
МОУ «Королевщинская СОШ» Жарковского района п. Новосёлки, ул. Набережная, дом 10

Наименование объекта, адрес

N п/п	Наименование функционально-планировочного элемента	Наличие элемента			Выявленные нарушения и замечания		Работы по адаптации объектов	
		есть/нет	N на плане	N фото	Содержание	Значимо для инвалида (категория)	Содержание	Виды работ
5.1	Туалетная комната	есть			Не соответствует универсальным и специальным требованиям	К, О, С, Г, У	Привести в соответствие с универсальными и специальными требованиями	Созданы условия для инвалидов в туалетной комнате
5.2	Душевая/ванная комната	нет						
5.3	Бытовая комната (гардеробная)	нет						
	ОБЩИЕ требования к зоне							

II. Заключение по зоне:

Наименование структурно-функциональной зоны	Состояние доступности <*> (к пункту 3.4 Акта обследования ОСИ)	Приложение		Рекомендации по адаптации (вид работы) <***> к пункту 4.1 Акта обследования ОСИ
		N на плане	N фото	
Санитарно-гигиенические помещения	ДУ			Устройство туалетной комнаты для инвалидов

<\*> Указывается: ДП-В - доступно полностью всем; ДП-И (К, О, С, Г, У) - доступно полностью избирательно (указать категории инвалидов); ДЧ-В - доступно частично всем; ДЧ-И (К, О, С, Г, У) - доступно частично избирательно (указать категории инвалидов); ДУ - доступно условно, ВНД - недоступно.

<\*\*\*> Указывается один из вариантов: не нуждается; ремонт (текущий, капитальный); индивидуальное решение с ТСР; технические решения невозможны - организация альтернативной формы обслуживания.

Комментарий к заключению: Туалетная комната требует проведения необходимых работ для выполнения универсальных и специальных требований, для посещения её инвалидами



ФОТО N 5





Приложение 6  
к Акту обследования ОСИ  
к паспорту доступности ОСИ  
N 1.1 от "14" 11 2015 г.

I. Результаты обследования:

6. Системы информации на объекте

МОУ «Королевщинская СОШ» Жарковского района п. Новосёлки, ул. Набережная, дом 10

Наименование объекта, адрес

N п/г	Наименование функционально-планировочного элемента	Наличие элемента			Выявленные нарушения и замечания		Работы по адаптации объектов	
		есть/нет	N на плане	N фото	Содержание	Значимо для инвалида (категория)	Содержание	Виды работ
6.1	Визуальные средства	Есть			Разместить дополнительные визуальные средства информирования в соответствии с универсальными требованиями	К.О,С,Г,У	Адаптация входа на территорию объекта, в объект зоны ожидания	Установка информационных указателей о нахождении объекта на остановке общественного транспорта; Установить на входных дверях в вестибюле визуальные знаки в соответствии с общими требованиями к зоне
6.2	Акустические средства	нет					Адаптация зоны ожидания	Установить голосо

							я средств ами информи рования об объекте	ые средств ва информ ирован ия об объект е
6.3	Тактильные средства	нет					Адаптац ия входа на террито рию объекта и на самом объекте	Привед ение в соотве ствие соглас но общих на требо ваний к зоне
	ОБЩИЕ требования к зоне							

II. Заключение по зоне:

Наименование структурно-функциональной зоны	Состояние доступности <*> (к пункту 3.4 Акта обследования ОСИ)	Приложение		Рекомендации по адаптации (вид работы) <***> к пункту 4.1 Акта обследования ОСИ
		N на плане	N фото	
Система информации на объекте	ДУ			Установка информационных указателей о нахождении объекта на остановке общественного транспорта; Установить на входных дверях в вестибюле визуальные знаки в соответствии с общими требованиями к зоне; Установить голосовые средства информирования об объекте; Приведение в соответствие согласно общих требований к зон

<\*> Указывается: ДП-В - доступно полностью всем; ДП-И (К, О, С, Г, У) - доступно полностью избирательно (указать категории инвалидов); ДЧ-В - доступно частично всем; ДЧ-И (К, О, С, Г, У) - доступно частично избирательно (указать категории инвалидов); ДУ - доступно условно, ВНД - недоступно.

<\*\*\*> Указывается один из вариантов: не нуждается; ремонт (текущий, капитальный); индивидуальное решение с ТСР; технические решения невозможны - организация альтернативной формы обслуживания.

Комментарий к заключению: Система информации об объекте требует приведения в соответствии к общим требованиям к зоне



9070 n5





Приложение А.4

УТВЕРЖДАЮ  
МОУ «Королевщинская СОШ»  
Жарковского района  
Иванова С.В.

12" 08 2015 г.

**АКТ ОБСЛЕДОВАНИЯ  
объекта социальной инфраструктуры  
К ПАСПОРТУ ДОСТУПНОСТИ ОСИ**

№ 13

Жарковский район  
Наименование территориального  
образования субъекта Российской  
Федерации

“ 12 ” августа 20 15 г.

**1. Общие сведения об объекте**

- 1.1. Наименование (вид) объекта Муниципальное общеобразовательное учреждение «Королевщинская средняя общеобразовательная школа» Жарковского района Тверской области
- 1.2. Адрес объекта 172456 Тверская область, Жарковский район, п. Новосёлки, ул. Набережная, дом 10
- 1.3. Сведения о размещении объекта  
- отдельно стоящее здание 1 этажей, 1135,5 кв. м  
- часть здания \_\_\_\_\_ этажей (или на \_\_\_\_\_ этаже), \_\_\_\_\_ кв. м  
- наличие прилегающего земельного участка да; 11250 кв. м
- 1.4. Год постройки здания 2006, последнего капитального ремонта Нет
- 1.5. Дата предстоящих плановых ремонтных работ: текущего неизвестно, капитального неизвестно
- 1.6. Название организации (учреждения), (полное юридическое наименование – согласно Уставу, краткое наименование) муниципальное общеобразовательное учреждение «Королевщинская средняя общеобразовательная школа» (МОУ «Королевщинская СОШ»)
- 1.7. Юридический адрес организации (учреждения) 172456 Тверская область, Жарковский район, п. Новосёлки, ул. Набережная, дом 10; фактический адрес: 172456 Тверская область, Жарковский район, п. Новосёлки, ул. Набережная, дом 10

**2. Характеристика деятельности организации на объекте**

Дополнительная информация МОУ «Королевщинская СОШ» Жарковского района Тверской области является образовательным учреждением Тверской

области, осуществляющим на территории Новосёлковского сельского поселения Жарковского района образовательную деятельность, а также является социокультурным центром в образовательном округе.

### 3. Состояние доступности объекта

#### 3.1. Путь следования к объекту пассажирским транспортом

(описать маршрут движения с использованием пассажирского транспорта)

Рейсы пассажирского транспорта по поселку отсутствуют. Имеется лишь рейсовый автобус, маршрут которого от поселка Жарковский до д. Сычево, наличие адаптированного пассажирского транспорта к объекту адаптированный транспорт к объекту так же отсутствует

#### 3.2. Путь к объекту от ближайшей остановки пассажирского транспорта:

3.2.1. расстояние до объекта от остановки транспорта 150 м

3.2.2. время движения (пешком) 3-5 мин.

3.2.3. наличие выделенного от проезжей части пешеходного пути - да (да, нет),

3.2.4. Перекрестки: нерегулируемые; регулируемые, со звуковой, сигнализацией, таймером; нет –

3.2.5. Информация на пути следования к объекту: акустическая, тактильная, визуальная; нет

**Акустическая- нет, визуальная- нет; тактильная - нет**

3.2.6. Перепады высоты на пути: есть, нет (описать

**нет**)

Их обустройство для инвалидов на коляске: да, нет

( )

#### 3.3. Организация доступности объекта для инвалидов – форма обслуживания

№ п/п	Категория инвалидов (вид нарушения)	Вариант организации доступности объекта (формы обслуживания)*
1	Все категории инвалидов и МГН	ДУ
	<i>в том числе инвалиды:</i>	
2	передвигающиеся на креслах-колясках	ДУ
3	с нарушениями опорно-двигательного аппарата	ДУ
4	с нарушениями зрения	ДУ
5	с нарушениями слуха	ДУ

6	с нарушениями умственного развития	ДУ
---	------------------------------------	----

\* Указывается один из вариантов: "А", "Б", "ДУ", "ВНД".

### 3.4. Состояние доступности основных структурно-функциональных зон

№ п/п	Основные структурно-функциональные зоны	Состояние доступности, в том числе для основных категорий инвалидов **	Приложение	
			№ на плане	№ фото
1	Территория, прилегающая к зданию (участок)	ДУ		
2	Вход (входы) в здание	ДУ		
3	Путь (пути) движения внутри здания (в т.ч. пути эвакуации)	ДУ		
4	Зона целевого назначения здания (целевого посещения объекта)	ДЧ-И (О,С,Г,У)		
5	Санитарно-гигиенические помещения	ДУ		
6	Система информации и связи (на всех зонах)	ДУ		
7	Пути движения к объекту (от остановки транспорта)	ДЧ-И (К,Г,О,У)		

\*\* Указывается: ДП-В – доступно полностью всем; ДП-И (К, О, С, Г, У) – доступно полностью избирательно (указать категории инвалидов); ДЧ-В – доступно частично всем; ДЧ-И (К, О, С, Г, У) – доступно частично избирательно (указать категории инвалидов); ДУ – доступно условно; ВНД – недоступно.

### 3.5. ИТОГОВОЕ ЗАКЛЮЧЕНИЕ о состоянии доступности ОСИ:

ДУ – доступно условно



**4. Управленческое решение (проект)****4.1. Рекомендации по адаптации основных структурных элементов объекта:**

№ п/п	Основные структурно-функциональные зоны объекта	Рекомендации по адаптации объекта (вид работы)*
1	Территория, прилегающая к зданию (участок)	Установка информационных указателей о нахождении объекта на остановке общественного транспорта; Установка международных знаков для соответствующей категории
2	Вход (входы) в здание	Установка пандуса в соответствии с универсальными требованиями;  Установить на входных дверях визуальные знаки, предупреждающие о препятствии;  Тамбур Привести в ширину в соответствии с универсальными требованиями
3	Путь (пути) движения внутри здания (в т.ч. пути эвакуации)	В зоне ожидания установить звуковые информаторы, Изготовить и разместить новые адаптированные схемы эвакуации
4	Зона целевого назначения здания (целевого посещения объекта)	Организация приема инвалидов-колясочников с использованием альтернативных форм обслуживания (с помощью сотрудника учреждения)
5	Санитарно-гигиенические помещения	Устройство туалетной комнаты для инвалидов
6	Система информации на объекте (на всех зонах)	Установка информационных указателей о нахождении объекта на остановке общественного транспорта; Установить на входных дверях в вестибюле визуальные знаки в соответствии с общими требованиями к зоне; Установить голосовые средства информирования об объекте; Приведение в соответствие согласно общих требований к зон
7	Пути движения к объекту (от остановки транспорта)	Установка информационных указателей о нахождении объекта на остановке
8	Все зоны и участки	

\* Указывается один из вариантов (видов работ): не требуется; ремонт (текущий, капитальный); индивидуальное решение с ТСР; технические решения невозможны – организация альтернативной формы обслуживания.

4.2. Период проведения работ **неопределен**

в рамках исполнения \_\_\_\_\_

(указывается наименование документа: программы, плана)

4.3. Ожидаемый результат (по состоянию доступности) после выполнения работ по адаптации **ДЧ-В** \_\_\_\_\_

Оценка результата исполнения программы, плана (по состоянию доступности)

4.4. Для принятия решения **требуется**, не требуется (нужное подчеркнуть):

4.4.1. согласование на Комиссии \_\_\_\_\_

(наименование Комиссии по координации деятельности в сфере обеспечения доступной среды жизнедеятельности для инвалидов и других МГН)

4.4.2. согласование работ с надзорными органами (в сфере проектирования и строительства, архитектуры, охраны памятников, другое – указать)

4.4.3. техническая экспертиза; разработка проектно-сметной документации;

4.4.4. согласование с вышестоящей организацией (собственником объекта);

4.4.5. согласование с общественными организациями инвалидов

4.4.6. другое \_\_\_\_\_

Имеется заключение уполномоченной организации о состоянии доступности объекта (наименование документа и выдавшей его организации, дата), прилагается

4.7. Информация может быть размещена (обновлена) на Карте доступности субъекта Российской Федерации \_\_\_\_\_

(наименование сайта, портала)

## 5. Особые отметки

### ПРИЛОЖЕНИЯ:




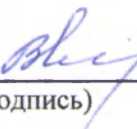
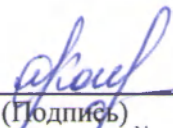
Результаты обследования:

- |  |    |          |    |
|--|----|----------|----|
| 1. Территории, прилегающей к объекту       | на | <u>2</u> | л. |
| 2. Входа (входов) в здание                 | на | <u>2</u> | л. |
| 3. Путей движения в здании                 | на | <u>2</u> | л. |
| 4. Зоны целевого назначения объекта        | на | <u>2</u> | л. |
| 5. Санитарно-гигиенических помещений       | на | <u>2</u> | л. |
| 6. Системы информации (и связи) на объекте | на | <u>2</u> | л. |

Результаты фотофиксации на объекте \_\_\_\_\_ на 6 л.


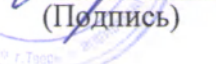
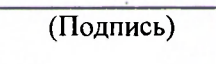
Поэтажные планы, паспорт БТИ \_\_\_\_\_ на \_\_\_\_\_ л.

Другое (в том числе дополнительная информация о путях движения к объекту) \_\_\_\_\_

Председатель рабочей группы	Заместитель главы администрации Жарковского района Козлова Н.Г. (Должность, Ф.И.О.)	 (Подпись)
Заместитель председателя рабочей группы	Главный специалист администрации района, и.о. первого заместителя администрации района Богданов В.А. (Должность, Ф.И.О.)	 (Подпись)
Секретарь рабочей группы	Начальник ТОСЗН в Жарковском районе Скокова Е.Г. (Должность, Ф.И.О.)	 (Подпись)
Члены рабочей группы	Руководитель отдела образования администрации Жарковского района Нефедова В.В. (Должность, Ф.И.О.)	 (Подпись)
	Инспектор центра информационно- аналитической и организационно- кадровой работы отдела образования администрации Жарковского района Кобаева Л.О. (Должность, Ф.И.О.)	 (Подпись)

В том числе:

представители общественных  
организаций инвалидов

Руководитель Тверского регионального отделения общероссийской общественной организации инвалидов «Всероссийское общество глухих» Ибрагимова С.Ю. (Должность, Ф.И.О.)	 (Подпись)
Председатель Тверской Общероссийской общественной организации инвалидов «Всероссийское Ордена Трудового Красного знамени общество слепых», член Координационного совета Трегуб А.Б. (Должность, Ф.И.О.)	 (Подпись)
Руководитель ТООООО «Всероссийское общество инвалидов» Шкутков А.Ф. (Должность, Ф.И.О.)	 (Подпись)

Управленческое решение согласовано “ \_\_\_ ” \_\_\_\_\_ 20\_\_ г.  
(протокол № \_\_\_\_\_)  
Комиссией (название) по разработке «дорожной карты»